

EVIDENČNÍ LIST HLÁSNÉHO PROFILU

DOLNÍ LIPKA (LIPKOVSKÝ POTOK)

KATEGORIE:

C

Tok: Lipkovský potok
Stanice: Dolní Lipka (Lipkovský potok)
GPS: 50.1037410°N, 16.7503943°E
Obec: Dolní Lipka
ORP: Králíky
Kraj: Pardubický

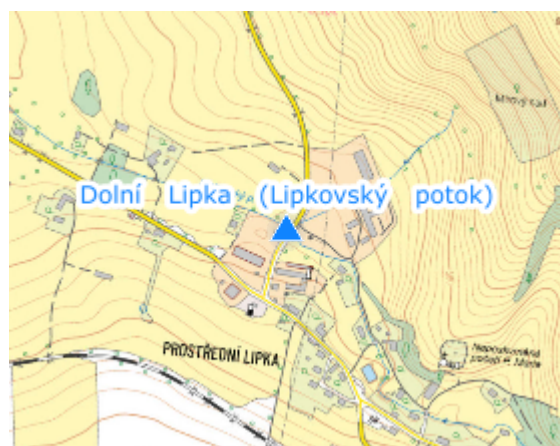


Hlásný profil kategorie C leží na Lipkovském potoce na silničním mostě - říční km 5,980. Jedná se o hladinoměrné čidlo. Profil neskýtá možnost on-line sledování vodních stavů. Příjemce zpráv hlídkové služby o výšce hladiny je Městský úřad Králíky. Město dále varuje obec Lichkov a městys Mladkov, které se nachází níže na toku a také informuje příslušné ORP (Králíky). Provozovatelem hladinoměru je město Králíky.



Číslo hydrologického pořadí: 1-02-02-008

Provozovatel stanice: Město Králíky

Poznámka:



Stupně povodňové aktivity (cm)

I.SPA	bdělost		179
II.SPA	pohotovost		181
III.SPA	ohrožení		353

Četnost hlášení SPA

I.SPA	min. 1x denně
II.SPA	min. 2x denně
III.SPA	min. 3x denně

Vodočetná lať: NE

Přenos dat: NE

SMS: NE

Centrum automatického sběru dat: profil neumožňuje přenos dat

export evidenčního listu: 22.11.2024 19:07

Veškerá uváděná data jsou bez právní záruky.