

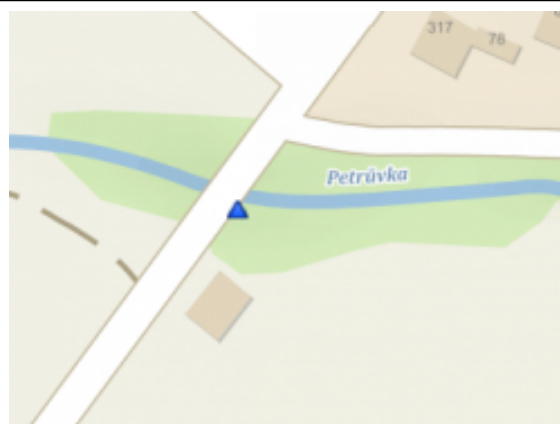
EVIDENČNÍ LIST HLÁSNÉHO PROFILU

DOLNÍ MARKLOVICE (PETRŮVKA)

KATEGORIE:

C

Tok: Petrůvka
Stanice: Dolní Marklovice (Petrůvka)
GPS: 49.8920888°N, 18.5668323°E
Obec: Petrovice u Karviné
ORP: Karviná
Kraj: Moravskoslezský



Hlásný profil kategorie C se nachází na mostě přes Petrůvku (ř. km 12,836) v katastru Dolních Marklovic, nedaleko č. p. 317.



Číslo hydrologického pořadí: 2-03-03-067/3

Provozovatel stanice:

Poznámka:



Stupně povodňové aktivity (cm)

I.SPA	bdělost		260
II.SPA	pohotovost		280
III.SPA	ohrožení		315

Četnost hlášení SPA

I.SPA	1x denně
II.SPA	3x denně
III.SPA	každé 3 hodiny

Vodočetná lať: NE

Přenos dat: NE

SMS: NE

export evidenčního listu: 10.04.2025 17:07

Veškerá uváděná data jsou bez právní záruky.