

EVIDENČNÍ LIST HLÁSNÉHO PROFILU

DOLNÍ MORAVA (MORAVA) U SNĚŽNÍKU

KATEGORIE:

C

Tok: Morava
Stanice: Dolní Morava (Morava) u Sněžníku
GPS: 50.1508898°N, 16.8113973°E
Obec: Dolní Morava
ORP: Králíky
Kraj: Pardubický



Hladinoměrná stanice Dolní Morava se nachází na mostní konstrukci u hotelu Sněžník. Profil monitoruje hlídková služba obce. Příjemce zpráv hlídkové služby o výšce hladiny je Obecní úřad Dolní Morava. Obec dále varuje obec Malá Morava a města Hanušovice a Králíky, které se nachází níže na toku a také informuje příslušné ORP (Králíky). Provozovatelem je obec Dolní Morava.




Číslo hydrologického pořadí: 4-10-01-001

Provozovatel stanice: Obec Dolní Morava

Poznámka:



Stupně povodňové aktivity (cm)

I.SPA	bdělost		70
II.SPA	pohotovost		90
III.SPA	ohrožení		110

Četnost hlášení SPA

I.SPA	1x denně
II.SPA	4x denně
III.SPA	3 h hlášení

Vodočetná lať: ANO

Přenos dat: NE

SMS: NE

export evidenčního listu: 22.11.2024 18:16

Veškerá uváděná data jsou bez právní záruky.