

EVIDENČNÍ LIST HLÁSNÉHO PROFILU

DOLNÍ TEPLICE (METUJE)

KATEGORIE:

C

Tok: Metuje
Stanice: Dolní Teplice (Metuje)
GPS: 50.579154°N, 16.171848°E
Obec: Teplice nad Metují
ORP: Broumov
Kraj: Královéhradecký



Hlásný profil kat. C se nachází jižně od intravilánu města Teplice nad Metují v části Dolní Teplice na mostě k ČOV. Profil je osazen ultrazvukovým bezkontaktním hladinovým čidlem s automatickým přenosem naměřených dat. Provozovatelem profilu je město Broumov.




Číslo hydrologického pořadí: 1-01-03-011

Provozovatel stanice: město Broumov

Poznámka:



Stupně povodňové aktivity (cm)

I.SPA	bdělost		110
II.SPA	pohotovost		135
III.SPA	ohrožení		155

Četnost hlášení SPA

I.SPA	min. 1x denně
II.SPA	min. 4x denně
III.SPA	každé 3 hodiny

Vodočetná lať: ANO

Přenos dat: ANO

SMS: ANO

Centrum automatického sběru dat: <https://cidla.mopos.cz/>

Naměřená data jsou dostupná na: <https://cidla.mopos.cz/regions/1/>

export evidenčního listu: 22.11.2024 18:27

Veškerá uváděná data jsou bez právní záruky.