

EVIDENČNÍ LIST HLÁSNÉHO PROFILU

DOLNÍ ÚJEZD (DESNÁ)

KATEGORIE:

C

Tok: Desná
Stanice: Dolní Újezd (Desná)
GPS: 49.81783°N, 16.24957°E
Obec: Dolní Újezd
ORP: Litomyš
Kraj: Pardubický



Hlásný profil kat. C se nachází na mostní konstrukci v místní části Příbiňoves v ř. km 15,15. Profil neumožňuje on-line sledování vodních stavů. Pro samotnou ochranu obce před povodněmi mají význam hlásná čidla obcí výše na toku Desné (Horní Újezd, Poříčí u Litomyšle). Provozovatelem hladinoměru je obec Dolní Újezd.




Číslo hydrologického pořadí: 1-03-02-0240-0-00

Provozovatel stanice: Obec Dolní Újezd

Poznámka:



Stupně povodňové aktivity (cm)

I.SPA	bdělost		80
II.SPA	pohotovost		100
III.SPA	ohrožení		120

Četnost hlášení SPA

I.SPA	min. 1 x denně
II.SPA	min. 4 x denně
III.SPA	každé 3 hodiny

Vodočetná lať: NE

Přenos dat: NE

SMS: NE