

EVIDENČNÍ LIST HLÁSNÉHO PROFILU

DRÁSOV (LUBĚ)

KATEGORIE:

C

Tok: Lubě
Stanice: Drásov (Lubě)
GPS: 49.33780°N, 16.48020°E
Obec: Drásov
ORP: Tišnov
Kraj: Jihomoravský



Hladinoměrné čidlo je umístěno na silničním mostu č.e. 37913-3 přes tok Lubě na území městyse Drásov. Čidlo je vybaveno automatickým přenosem dat a zasíláním varovných sms. Platnost SPA: Drásov - soutok s Čebínským potokem. Provozovatelem stanice je městyse Drásov.

Číslo hydrologického pořadí: 4-15-01-124

Provozovatel stanice: Městyse Drásov

Příjemci varovných SMS zpráv:




Mgr. Bočková Martina - starostka

Ing. Podal Jaroslav - místostarosta

Poznámka:



Stupně povodňové aktivity (cm)

I.SPA	bdělost		120
II.SPA	pohotovost		140
III.SPA	ohrožení		170

Četnost hlášení SPA

I.SPA	1x denně
II.SPA	4x denně
III.SPA	každé 3 hodiny

Vodočetná lať: ANO

Přenos dat: ANO

SMS: ANO

Centrum automatického sběru dat: <http://www.hladiny.cz>

Naměřená data jsou dostupná na: <https://hladiny.cz/cz/#lvs#graph#50028#Drasov-H>