

EVIDENČNÍ LIST HLÁSNÉHO PROFILU

DŘENICE (BYLANKA)

KATEGORIE:

C

Tok: Bylanka
Stanice: Dřenice (Bylanka)
GPS: 49.9824°N, 15.7444°E
Obec: Dřenice
ORP: Chrudim
Kraj: Pardubický



Hladinoměrná stanice kat. C se nachází na přemostění přes Bylanku (pilíř mostu, parc. č. 348/1) v obci Dřenice. Profil je vybaven automatickým přenosem dat s možností zasílání varovných SMS zpráv. Hladinoměr je ve správě obce Třebosice. Obec varuje město Pardubice, které se nachází na toku Bylanka pod obcí a ORP Pardubice

Číslo hydrologického pořadí: **1-03-04-0120-0-00**

Provozovatel stanice: **Obec Třebosice**

Příjemci varovných SMS zpráv:




starosta obce

zástupce SDH

Poznámka:



Stupně povodňové aktivity (cm)

I.SPA	bdělost		80
II.SPA	pohotovost		130
III.SPA	ohrožení		170

Četnost hlášení SPA

I.SPA	60 min
II.SPA	60 min
III.SPA	60 min

Vodočetná lať: **ANO**

Přenos dat: **ANO**

SMS: **ANO**

Centrum automatického sběru dat: www.hladiny.cz

Naměřená data jsou dostupná na: <https://hladiny.cz/cz/#lvs#graph#44625#Drenice-H>