

EVIDENČNÍ LIST HLÁSNÉHO PROFILU

DŘEVOHOSTICE (MOŠTĚNKA)

KATEGORIE:

C

Tok: Moštěnka
Stanice: Dřevohostice (Moštěnka)
GPS: 49.43015°N, 17.59573°E
Obec: Dřevohostice
ORP: Přerov
Kraj: Olomoucký



Hladinoměrná stanice kat. C ve správě městyse Dřevohostice je umístěna na mostu na konci městyse na toku Moštěnka. Profil monitoruje hlídková služba městyse, dále je profil vybaven automatickým přenosem dat s možností zaslání varovných sms zpráv. Příjemce zpráv hlídkové služby o výšce hladiny je Úřad městyse Dřevohostice. Městys dále varuje obce Turovice a Domaželice, které se nachází níže na toku Moštěnky a příslušné ORP (Přerov).

Číslo hydrologického pořadí: 4-12-02-0840-0-00

Provozovatel stanice: **Městys Dřevohostice**

Příjemci varovných SMS zpráv:




předseda povodňové komise

místopředseda povodňové komise

Poznámka:



Stupně povodňové aktivity (cm)

I.SPA	bdělost		100
II.SPA	pohotovost		140
III.SPA	ohrožení		180

Četnost hlášení SPA

I.SPA	1x denně
II.SPA	4x denně
III.SPA	3 h hlášení

Vodočetná lať: **NE**

Přenos dat: **ANO**

SMS: **ANO**

Centrum automatického sběru dat: <http://www.hladiny.cz>

Naměřená data jsou dostupná na: <https://www.hladiny.cz/cz/#lvs#graph#23817#Drevohostice-H>

export evidenčního listu: 22.11.2024 18:55

Veškerá uváděná data jsou bez právní záruky.