

# EVIDENČNÍ LIST HLÁSNÉHO PROFILU

**DVORCE (LOBNÍK)**

KATEGORIE:

**C**

**Tok:** Lobník  
**Stanice:** Dvorce (Lobník)  
**GPS:** 49.827707°N, 17.545100°E  
**Obec:** Dvorce  
**ORP:** Bruntál  
**Kraj:** Moravskoslezský



Hlásný profil kat. C ve správě obce Dvorce je umístěn na povodní straně silničního mostu č. 4407-1 místní komunikace přes vodní tok Lobník na jižním okraji intravilánu obce v ul. Nemocniční. Vodoměrná stanice je vybavena ultrazvukovým čidlem s dataloggerem, které automaticky přenáší data a v případě zvýšené hladiny vysílá varovné SMS zprávy. Četnost přenosu dat je 240 min za běžného stavu, 30 min při I., II. i III. SPA. Součástí výbavy profilu je také vodočetná lať (2 m). Hladinoměr sleduje hlídková služba obce, ovlivnění měření je hlášeno provozovateli stanice a ORP Bruntál, překročení SPA je hlášeno městu Budišov nad Budišovkou a ORP Bruntál. Alarmové zprávy jsou automaticky odesílány předsedovi a místopředsedovi povodňové komise a veliteli JSDHO. Platnost SPA je pro úsek toku od hlásného profilu po soutok s Křišťanovickým potokem.






**Číslo hydrologického pořadí: 2-02-02-060**

**Provozovatel stanice: Obec Dvorce**

**Poznámka:**

## Stupně povodňové aktivity (cm)

I.SPA	bdělost		70
II.SPA	pohotovost		100
III.SPA	ohrožení		140

## Četnost hlášení SPA

I.SPA	30 min
II.SPA	30 min
III.SPA	30 min

**Vodočetná lať: ANO**

**Přenos dat: ANO**

**SMS: ANO**

**Centrum automatického sběru dat: [Portál hladiny.cz](https://www.hladiny.cz)**

**Naměřená data jsou dostupná na: <https://www.hladiny.cz/cz/#lvs#graph#50623#H-Nemocnicni>**