

# EVIDENČNÍ LIST HLÁSNÉHO PROFILU

## DVORCE - SOUTOK (KŘIŠŤANOVICKÝ POTOK)

KATEGORIE:

**C**

**Tok:** Lobník  
**Stanice:** Dvorce - soutok (Křišťanovický potok)  
**GPS:** 49.833211°N, 17.550717°E  
**Obec:** Dvorce  
**ORP:** Bruntál  
**Kraj:** Moravskoslezský

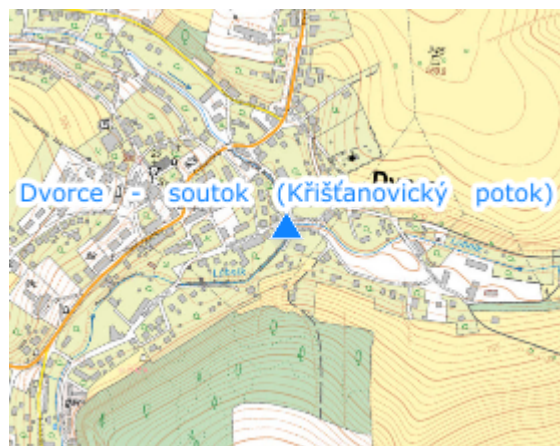


Hlásný profil kat. C v podobě vodočetné latě (2 m) s vyznačenými SPA je umístěn na pravé stěně zpevněného břehu Křišťanovického potoka těsně před jeho ústím do vodního toku Lobník. Lať je ve správě obce. Platnost SPA je pro úsek toku v místě ústí Křišťanovického potoka do vodního toku Lobník.




**Číslo hydrologického pořadí: 2-02-02-060**

**Provozovatel stanice: Obec Dvorce**

**Poznámka:**



### Stupně povodňové aktivity (cm)

I.SPA	bdělost		90
II.SPA	pohotovost		110
III.SPA	ohrožení		150

### Četnost hlášení SPA

I.SPA	min. 1x denně
II.SPA	min. 2x denně
III.SPA	min. 3x denně

**Vodočetná lať: ANO**

**Přenos dat: NE**

**SMS: NE**