

EVIDENČNÍ LIST HLÁSNÉHO PROFILU

FRANKŮV ZHOŘEC (ŽDÁRKA)

KATEGORIE:

C

Tok: Žďárka
Stanice: Frankův Zhořec (Žďárka)
GPS: 49.36385°N, 15.92235°E
Obec: Stránecká Zhoř
ORP: Velké Meziříčí
Kraj: Kraj Vysočina



Hlásný profil kat. C se nachází na zpevněném břehu Žďárky před ústím do Balinky v místní části Frankův Zhořec. Vývoj stavu hladiny v hlásném profilu sleduje povodňový orgán obce Stránecká Zhoř. O vývoji stavu hladiny informuje povodňové orgány města Velké Meziříčí, obcí Uhřetínov a Baliny a ORP Velké Meziříčí. Vlastníkem a provozovatelem je obec Stránecká Zhoř.




Číslo hydrologického pořadí: 4-16-02-035

Provozovatel stanice: Obec Stránecká Zhoř

Poznámka:



Stupně povodňové aktivity (cm)

I.SPA	bdělost		110
II.SPA	pohotovost		130
III.SPA	ohrožení		160

Četnost hlášení SPA

I.SPA	1x denně
II.SPA	2x denně
III.SPA	3x denně

Vodočetná lať: ANO

Přenos dat: NE

SMS: NE

export evidenčního listu: 23.11.2024 15:54

Veškerá uváděná data jsou bez právní záruky.