

# EVIDENČNÍ LIST HLÁSNÉHO PROFILU

## FULNEK P1 - ULICE MASARYKOVA (HUSÍ POTOK)

KATEGORIE:

**C**

**Tok:** Husí potok  
**Stanice:** Fulnek P1 - ulice Masarykova (Husí potok)  
**GPS:** 49.71523°N, 17.90977°E  
**Obec:** Fulnek  
**ORP:** Odry  
**Kraj:** Moravskoslezský



Hlásný profil kat. C se nachází v intravilánu města Fulnek na mostě ulice Masarykova - značky se nacházejí od strany zdravotního střediska. Profil nemá automatické čidlo, SPA jsou barevně vyznačeny na pilíři mostní konstrukce - měření probíhá od horní hrany mostovky. Provozovatelem je město Fulnek.

**Číslo hydrologického pořadí: 2-01-01-0930-0-00**




**Provozovatel stanice: Město Fulnek**

### Poznámka:

Profil monitoruje hlídková služba města. Město dále varuje obec Hladké Životice, která se nachází níže na toku, a také PK města Fulnek informuje příslušné ORP (Odry).



### Stupně povodňové aktivity (cm)

I.SPA	bdělost		260
II.SPA	pohotovost		200
III.SPA	ohrožení		150

### Četnost hlášení SPA

I.SPA	min. 1x denně
II.SPA	min. 2x denně
III.SPA	min. 3x denně

**Vodočetná lať: NE**

**Přenos dat: NE**

**SMS: NE**