

EVIDENČNÍ LIST HLÁSNÉHO PROFILU

FULNEK P5 - DOLEJŠÍ KUNČICE (HUSÍ POTOK)

KATEGORIE:

C

Tok: Husí potok
Stanice: Fulnek P5 - Dolejší Kunčice (Husí potok)
GPS: 49.74985°N, 17.82884°E
Obec: Fulnek
ORP: Odry
Kraj: Moravskoslezský



Hlásný profil kat. C se nachází ve městě Fulnek (místní část Dolejší Kunčice) v severní části Kunčic. Profil je osazen hladinoměrným čidlem s automatickým přenosem naměřených dat. SPA jsou platné na území města. Provozovatelem je město Fulnek.

Číslo hydrologického pořadí: 2-01-01-0810-0-00

Provozovatel stanice: Město Fulnek

Příjemci varovných SMS zpráv:




starostka města Fulnek

Poznámka:

Profil monitoruje hlídková služba města, dále je profil vybaven automatickým přenosem dat s možností zasílání varovných sms zpráv. Příjemce zpráv hlídkové služby o výšce hladiny je Městský úřad Fulnek. Město dále varuje obec Hladké Životice, která se nachází níže na toku a také informuje příslušné ORP (Odry).



Stupně povodňové aktivity (cm)

I.SPA	bdělost		100
II.SPA	pohotovost		130
III.SPA	ohrožení		160

Četnost hlášení SPA

I.SPA	min. 1x denně
II.SPA	min. 2x denně
III.SPA	min. 3x denně

Vodočetná lať: ANO

Přenos dat: ANO

SMS: ANO

Centrum automatického sběru dat: <http://www.hladiny.cz>

Naměřená data jsou dostupná na: <https://www.hladiny.cz/hladiny/index.php?ca=116&cs=42584>