

# EVIDENČNÍ LIST HLÁSNÉHO PROFILU

## HAMILTONY (VELKÁ HANÁ)

KATEGORIE:

**C**

**Tok:** Velká Haná  
**Stanice:** Hamiltony (Velká Haná)  
**GPS:** 49.31010°N, 16.96806°E  
**Obec:** Vyškov  
**ORP:** Vyškov  
**Kraj:** Jihomoravský

Hlásný profil kat. C je umístěn na silničním mostu na ulici Slovanská. Platnost SPA pro úsek toku: Město Vyškov a obce níže po toku. Provozovatelem hladinoměru je město Vyškov.

**Číslo hydrologického pořadí: 4-12-02-003**

**Provozovatel stanice: Město Vyškov**

**Příjemci varovných SMS zpráv:**

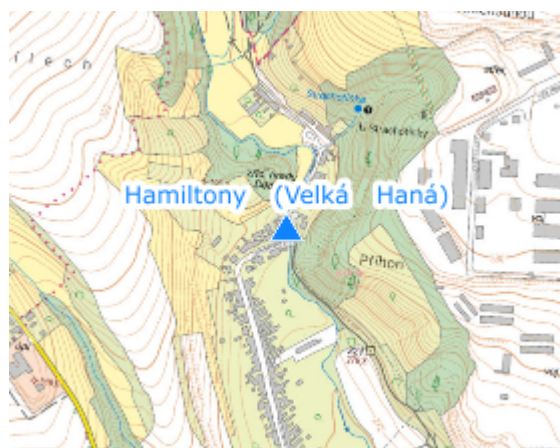
Vedoucí OŽP

Referent OŽP




Velitel SDH

**Poznámka:**

Město Vyškov předává informace o situaci obcím níže po toku.



### Stupně povodňové aktivity (cm)

I.SPA	bdělost		100
II.SPA	pohotovost		130
III.SPA	ohrožení		170

### Četnost hlášení SPA

I.SPA	min. 1x denně
II.SPA	min. 4x denně
III.SPA	každé 3 hodiny

**Vodočetná lať: ANO**

**Přenos dat: ANO**

**SMS: ANO**

**Centrum automatického sběru dat: <http://www.hladiny.cz>**

**Naměřená data jsou dostupná na: <https://hladiny.cz/cz/#lvs#graph#50250#Hamiltony-H>**