

# EVIDENČNÍ LIST HLÁSNÉHO PROFILU

## HLAVŇOV (HLAVŇOVSKÝ POTOK)

KATEGORIE:

C

**Tok:** Hlavňovský potok  
**Stanice:** Hlavňov (Hlavňovský potok)  
**GPS:** 50.5573760°N, 16.2428985°E  
**Obec:** Bukovice  
**ORP:** Náchod  
**Kraj:** Královéhradecký



Automatické hladinoměrné čidlo s dálkovým přenosem dat je umístěno na mostní konstrukci v katastrálním území Hlavňov u č. p. 63. Součástí hlásného profilu je manometrická sonda a vodočetná lať. Hlásný profil je ve správě obce Bukovice.




**Číslo hydrologického pořadí: 0-04-03-017**

**Provozovatel stanice: obec Bukovice**

**Poznámka:**



### Stupně povodňové aktivity (cm)

I.SPA	bdělost		50
II.SPA	pohotovost		70
III.SPA	ohrožení		90

### Četnost hlášení SPA

I.SPA	min. 1x denně
II.SPA	min. 4x denně
III.SPA	každé 3 hodiny

**Vodočetná lať: ANO**

**Přenos dat: ANO**

**SMS: ANO**

**Naměřená data jsou dostupná na: <https://www.hladiny.cz/cz/#lvs#graph#50501#H-Hlavnov>**