

EVIDENČNÍ LIST HLÁSNÉHO PROFILU

HLUK (OKLUKY)

KATEGORIE:

C

Tok: Okluky
Stanice: Hluk (Okluky)
GPS: 48.9835608°N, 17.5340656°E
Obec: Hluk
ORP: Uherské Hradiště
Kraj: Zlínský



Hlásný profil kat. C se nachází v jihovýchodní části intravilánu města Hluk na mostní konstrukci ulice Mlýnská. Hodnoty SPA jsou platné pro úsek města Hluk. Majitelem a provozovatelem hladinoměru je město Hluk.

Číslo hydrologického pořadí: 4-13-02-0050-0-00

Provozovatel stanice: Město Hluk

Příjemci varovných SMS zpráv:




Starosta města Hluk

Místostarosta města Hluk

Poznámka:



Stupně povodňové aktivity (cm)

I.SPA	bdělost		70
II.SPA	pohotovost		110
III.SPA	ohrožení		150

Četnost hlášení SPA

I.SPA	1x denně
II.SPA	2x denně
III.SPA	3x denně

Vodočetná lať: ANO

Přenos dat: ANO

SMS: ANO

Centrum automatického sběru dat: <http://www.hladiny.cz/>

Naměřená data jsou dostupná na: <https://hladiny.cz/hladiny/index.php?ca=188&cs=50063>

export evidenčního listu: 22.11.2024 18:13

Veškerá uváděná data jsou bez právní záruky.