

EVIDENČNÍ LIST HLÁSNÉHO PROFILU

HNOJNÍK (ČERNÝ POTOK)

KATEGORIE:

C

Tok: Černý potok
Stanice: Hnojník (Černý potok)
GPS: 49.6761°N, 18.5555°E
Obec: Hnojník
ORP: Třinec
Kraj: Moravskoslezský



Hlásný profil kat. C Hnojník, Černý potok je umístěný na ř. km 4,9 poblíž železniční tratě Frýdek-Místek - Český Těšín. Data z měřicí stanice Černý potok - Hnojník nejsou zatím veřejně na internetu k dispozici, protože průtok je tam ovlivněn manipulacemi na přivaděči ze Smilovic a profil tak není pro řízení povodňové ochrany daného území zcela vhodný. Hlásný profil ve správě povodí Odry, státní podnik.




Číslo hydrologického pořadí: 2-03-03-055
Průměrný vodní stav: 21 cm
Nejvyšší zaznamenaný stav: 70cm (28.04.2017)

Provozovatel stanice: Povodí Odry, státní podnik

Poznámka:



Stupně povodňové aktivity (cm)

| | | | |
|---------|------------|---|-----|
| I.SPA | bdělost |  | 80 |
| II.SPA | pohotovost |  | 110 |
| III.SPA | ohrožení |  | 130 |

Četnost hlášení SPA

| | |
|---------|------------|
| I.SPA | 1x denně |
| II.SPA | 4x denně |
| III.SPA | 3h hlášení |

Vodočetná lať: ANO

Přenos dat: ANO

SMS: NE

export evidenčního listu: 23.11.2024 19:28

Veškerá uváděná data jsou bez právní záruky.