

EVIDENČNÍ LIST HLÁSNÉHO PROFILU

HODONÍN (HODONÍNKA)

KATEGORIE:

C

Tok: Hodonínka
Stanice: Hodonín (Hodonínka)
GPS: 49.50283°N, 16.40808°E
Obec: Hodonín
ORP: Boskovice
Kraj: Jihomoravský



Hlásný profil kat. C je umístěn na mostě v intravilánu obce Hodonín u č. p. 12 těsně před soutokem s Rozsečským potokem. Hladinoměrné čidlo automaticky odesílá data a zasílá varovné sms zprávy starostce a místostarostovi obce. Provozovatelem hladinoměru je městys Štěpánov nad Svatkou.

Číslo hydrologického pořadí: 4-15-01-0520-0-00

Provozovatel stanice: Městys Štěpánov nad Svatkou

Příjemci varovných SMS zpráv:




Starosta městyse Štěpánov nad Svatkou

Místostarosta městyse Štěpánov nad Svatkou

Poznámka:



Stupně povodňové aktivity (cm)

I.SPA	bdělost		90
II.SPA	pohotovost		110
III.SPA	ohrožení		130

Četnost hlášení SPA

I.SPA	1 x denně
II.SPA	4x denně
III.SPA	každé 3 hodiny

Vodočetná lať: NE

Přenos dat: ANO

SMS: ANO

Centrum automatického sběru dat: <http://www.hladiny.cz>

Naměřená data jsou dostupná na: <https://hladiny.cz/cz/#lvs#graph#50091#Stepanov-n-S-H>