

EVIDENČNÍ LIST HLÁSNÉHO PROFILU

HORKY NAD JIZEROU (JIZERA)

KATEGORIE:

C

Tok: Jizera
Stanice: Horky nad Jizerou (Jizera)
GPS: 50.3252942°N, 14.8583428°E
Obec: Horky nad Jizerou
ORP: Mladá Boleslav
Kraj: Středočeský



Automatické hladinoměrné čidlo s dálkovým přenosem dat se nachází na konstrukci mostu přes Jizerou v obci Horky nad Jizerou.

Číslo hydrologického pořadí: 1-05-03-013
Nejvyšší zaznamenaný stav: 513cm (15.09.2024)

Provozovatel stanice: Obec Horky nad Jizerou




Příjemci varovných SMS zpráv:

Jaroslav Skála	starosta
Ing. Miloslav Repáň	místostarosta

Poznámka:



Stupně povodňové aktivity (cm)

I.SPA	bdělost		400
II.SPA	pohotovost		440
III.SPA	ohrožení		500

Četnost hlášení SPA

I.SPA	min. 1 x denně
II.SPA	min. 4 x denně
III.SPA	každé 3 hodiny

Vodočetná lať: NE

Přenos dat: ANO

SMS: ANO

Centrum automatického sběru dat: <https://www.edpp.cz>

Naměřená data jsou dostupná na: <https://www.edpp.cz/zarizeni/horky-nad-jizerou-jizera/>

export evidenčního listu: 22.11.2024 17:53

Veškerá uváděná data jsou bez právní záruky.