

EVIDENČNÍ LIST HLÁSNÉHO PROFILU

HORNÍ LODĚNICE (TRUSOVICKÝ POTOK)

KATEGORIE:

C

Tok: Trusovický potok
Stanice: Horní Loděnice (Trusovický potok)
GPS: 49.77039°N, 17.37426°E
Obec: Horní Loděnice
ORP: Šternberk
Kraj: Olomoucký



Hladinoměr kategorie C je umístěn v obci Horní Loděnice na Trusovickém potoce, na pravém břehu na mostní konstrukci u č. p. 34. Provozovatelem stanice je obec Horní Loděnice.

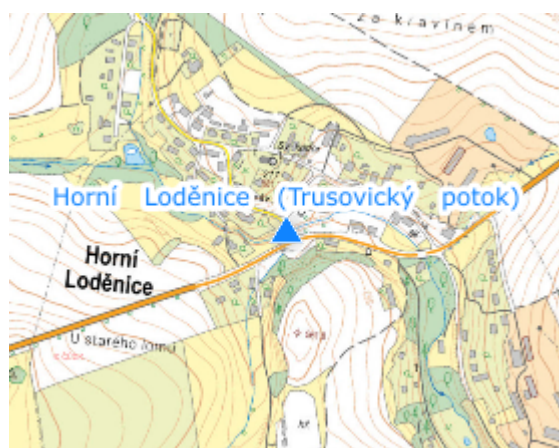
Číslo hydrologického pořadí: 4-10-03-0880-0-00

Provozovatel stanice: Obec Horní Loděnice




Příjemci varovných SMS zpráv:

Gustav Repaň starosta obce, předseda PK

Poznámka:



Stupně povodňové aktivity (cm)

I.SPA	bdělost		60
II.SPA	pohotovost		100
III.SPA	ohrožení		140

Četnost hlášení SPA

I.SPA	1 x denně
II.SPA	4 x denně
III.SPA	3 hodinové hlášení

Vodočetná lať: ANO

Přenos dat: ANO

SMS: ANO

Centrum automatického sběru dat: <http://www.hladiny.cz>

Naměřená data jsou dostupná na: <https://www.hladiny.cz/cz/#lvs#graph#20326#Horni-Lodenice>

export evidenčního listu: 22.11.2024 16:45

Veškerá uváděná data jsou bez právní záruky.