

EVIDENČNÍ LIST HLÁSNÉHO PROFILU

HORNÍ NĚMČÍ (OKLUKY)

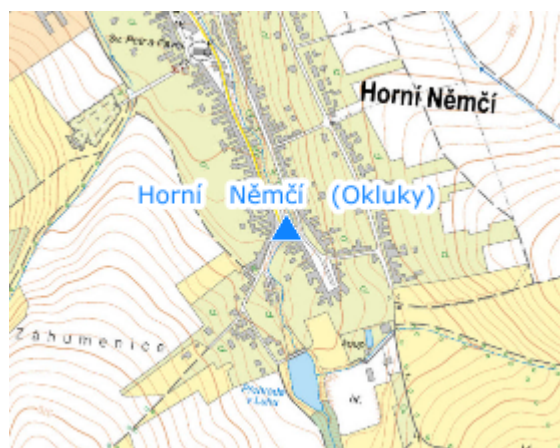
KATEGORIE:

C

Tok: Okluky
Stanice: Horní Němčí (Okluky)
GPS: 48.92948°N, 17.62749°E
Obec: Horní Němčí
ORP: Uherský Brod
Kraj: Zlínský kraj



Hlásný profil kat. C se nachází v jižní části intravilánu obce na mostě č. 05417-4 u č. p. 206. Profil monitoruje hlídková služba obce. Příjemce zpráv hlídkové služby o výšce hladiny je Obecní úřad Horní Němčí. Obec dále varuje obec Slavkov, které se nachází níže na toku a také informuje příslušné ORP (Uherský Brod). Profil je vybaven automatickým přenosem dat s možností zasílání varovných sms zpráv. Provozovatelem hladinoměru je obec Horní Němčí.



Číslo hydrologického pořadí: 4-13-02-0050-0-00



Provozovatel stanice: Obec Horní Němčí

Příjemci varovných SMS zpráv:

| | |
|-----------------------------------|--------------------|
| Předseda PK obce Horní Němčí | Starosta obce |
| Místopředseda PK obce Horní Němčí | Místostarosta obce |
| Předseda PK obce Slavkov | Starosta obce |
| Místopředseda PK obce Slavkov | Místostarosta obce |

Poznámka:

Stupně povodňové aktivity (cm)

| | | | |
|---------|------------|---|-----|
| I.SPA | bdělost |  | 70 |
| II.SPA | pohotovost |  | 100 |
| III.SPA | ohrožení |  | 120 |

Četnost hlášení SPA

| | |
|---------|----------------|
| I.SPA | min. 1 x denně |
| II.SPA | min. 4 x denně |
| III.SPA | každé 3 hodiny |

Vodočetná lať: NE

Přenos dat: ANO

SMS: ANO

Centrum automatického sběru dat: <http://hladiny.cz>

Naměřená data jsou dostupná na: <https://www.hladiny.cz/cz/#lvs#graph#50061#Horni-Nemci-H>