

EVIDENČNÍ LIST HLÁSNÉHO PROFILU

HOŠŤÁLKOVÁ (ŠTĚPKOVÁ)

KATEGORIE:

C

Tok: Štěpková
Stanice: Hošťálková (Štěpková)
GPS: 49.35424°N, 17.87034°E
Obec: Hošťálková
ORP: Vsetín
Kraj: Zlínský



Hlásný profil kat. C se nachází v obci Hošťálková na vodním toku Štěpková a je umístěn na mostu u obchodu s potravinami (č. p. 273). Profil monitoruje hladkovou službu obce. Profil je vybaven automatickým přenosem dat s možností zasílání varovných sms zpráv. Příjemce zpráv hlídkové služby o výšce hladiny jsou členové povodňové komise obce. Obec dále varuje obec Ratiboř, která se nachází níže na toku Ratibořky a také informuje příslušné ORP (Vsetín). Provozovatelem hladinoměru je obec Hošťálková.

Číslo hydrologického pořadí: 4-11-01-0730-0-00

Provozovatel stanice: **Obec Hošťálková**

Příjemci varovných SMS zpráv:

starosta obce, předseda PK

místostarostka obce, zástupkyně předsedy PK

tajemník PK

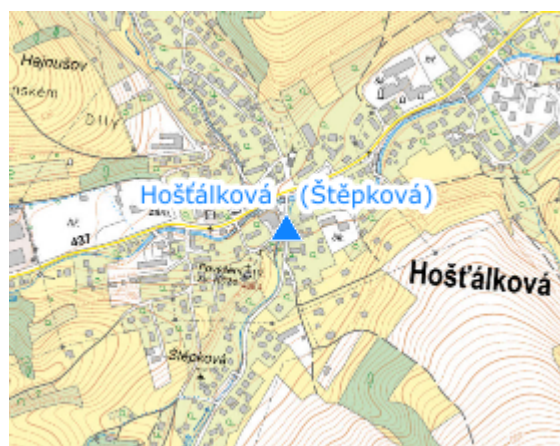
vodohospodář, člen PK

člen PK




člen PK

člen PK

Poznámka:



Stupně povodňové aktivity (cm)

| | | | |
|---------|------------|-------------------------------------------------------------------------------------|-----|
| I.SPA | bdělost |  | 60 |
| II.SPA | pohotovost |  | 80 |
| III.SPA | ohrožení |  | 100 |

Četnost hlášení SPA

| | |
|---------|---------------|
| I.SPA | min. 1x denně |
| II.SPA | min. 2x denně |
| III.SPA | min. 3x denně |

Vodočetná lať: **NE**

Přenos dat: **ANO**

SMS: **ANO**

Centrum automatického sběru dat: <http://www.hladiny.cz>

Naměřená data jsou dostupná na: <https://hladiny.cz/cz/#lvs#graph#20283#Stepkova>