

EVIDENČNÍ LIST HLÁSNÉHO PROFILU

HOSTINNÉ (ČISTÁ)

KATEGORIE:

C

Tok: Čistá
Stanice: Hostinné (Čistá)
GPS: 50.5416995°N, 15.7261043°E
Obec: Hostinné
ORP: Vrchlabí
Kraj: Královehradecký kraj

Hlásný profil Hostinné (Čistá) je umístěn u parkoviště nám. Obránců Míru, pravý břeh. Limnigrafická stanice je vybavena automatickým odesláním dat a vodočetnou laťí.




Číslo hydrologického pořadí: 1-01-01-0260

Provozovatel stanice: Povodí Labe, státní podnik

Poznámka:



Stupně povodňové aktivity (cm)

| | | | |
|---------|------------|---|-----|
| I.SPA | bdělost |  | 100 |
| II.SPA | pohotovost |  | 110 |
| III.SPA | ohrožení |  | 130 |

Četnost hlášení SPA

| | |
|---------|----------------|
| I.SPA | 4x denně |
| II.SPA | 3x denně |
| III.SPA | každé 3 hodiny |

Vodočetná lať: ANO

Přenos dat: ANO

SMS: NE

Centrum automatického sběru dat: www.pla.cz

Naměřená data jsou dostupná na: www.pla.cz