

# EVIDENČNÍ LIST HLÁSNÉHO PROFILU

## HP TROUBKY-ZDISLAVICE (OLŠINKA)

KATEGORIE:

**C**

**Tok:** Olšinka  
**Stanice:** HP Troubky-Zdislavice (Olšinka)  
**GPS:** 49.213068°N, 17.262791°E  
**Obec:** Troubky-Zdislavice  
**ORP:** Kroměříž  
**Kraj:** Zlínský kraj

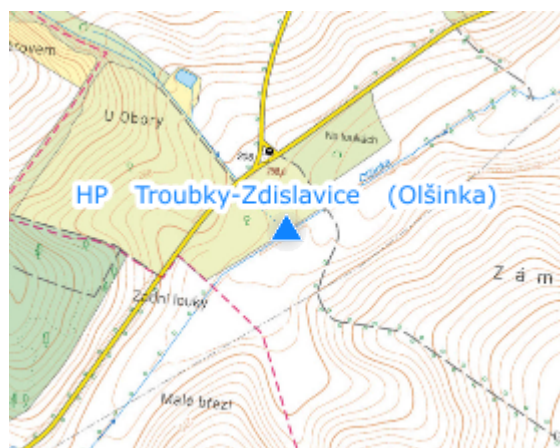


Hlásný profil nacházející se na jihu obce, nedaleko hranice katastrálního území obce. Vodoměrná stanice s vodočetnou laťí je umístěna v místě, kde se do vodního toku Olšinka vlévá přítok 04 Olšinky.




**Číslo hydrologického pořadí:** 4-12-02-1100-0-00

**Provozovatel stanice:** obec Troubky-Zdislavice

**Poznámka:**



### Stupně povodňové aktivity (cm)

I.SPA	bdělost		50
II.SPA	pohotovost		75
III.SPA	ohrožení		110

### Četnost hlášení SPA

I.SPA	min. 1x denně
II.SPA	min. 2x denně
III.SPA	min. 3x denně

**Vodočetná lať:** ANO

**Přenos dat:** NE

**SMS:** NE

**Naměřená data jsou dostupná na:** <https://vop-povodnovyportal.cz/admin/cidla/detail/812>