

EVIDENČNÍ LIST HLÁSNÉHO PROFILU

HRABIŠÍN (LOUČKA)

KATEGORIE:

C

Tok: Loučka
Stanice: Hradišín (Loučka)
GPS: 49.92116°N, 17.03876°E
Obec: Hradišín
ORP: Šumperk
Kraj: Olomoucký



Hlásný profil kat. C je umístěn v severovýchodní části obce u č. p. 98, na mostku přes vodní tok Loučka. Vodoměrná stanice s vodočetnou laťí je vybavena manometrickou sondou. Provozovatelem hladinoměru je obec Hradišín.

Číslo hydrologického pořadí: 4-10-02-050

Provozovatel stanice: Obec Hradišín

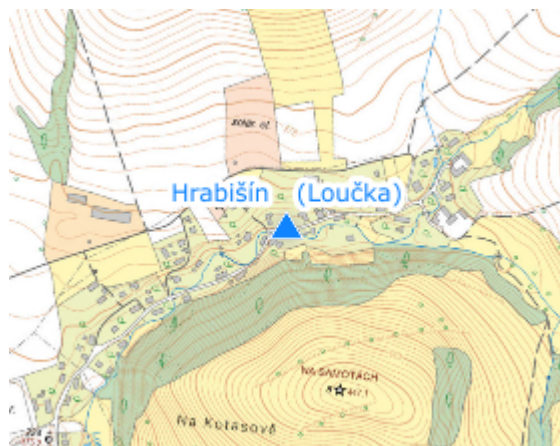
Příjemci varovných SMS zpráv:

Předsedkyně PK




Místopředsedkyně PK

Velitel SDH

Poznámka:



Stupně povodňové aktivity (cm)

| | | | |
|---------|------------|---|-----|
| I.SPA | bdělost |  | 80 |
| II.SPA | pohotovost |  | 90 |
| III.SPA | ohrožení |  | 110 |

Četnost hlášení SPA

| | |
|---------|----------------|
| I.SPA | min. 1 denně |
| II.SPA | min. 4 denně |
| III.SPA | každé 3 hodiny |

Vodočetná lať: ANO

Přenos dat: ANO

SMS: ANO

Naměřená data jsou dostupná na: <https://www.hladiny.cz/cz/#lvs#graph#50317#H-Hrabisin>