


# EVIDENČNÍ LIST HLÁSNÉHO PROFILU

## HROCHŮV TÝNEC (LEŽÁK) - VODOČET

KATEGORIE:

**C**

**Tok:** Ležák  
**Stanice:** Hrochův Týnec (Ležák) - vodočet  
**GPS:** 49.95965°N, 15.91267°E  
**Obec:** Hrochův Týnec  
**ORP:** Chrudim  
**Kraj:** Pardubický

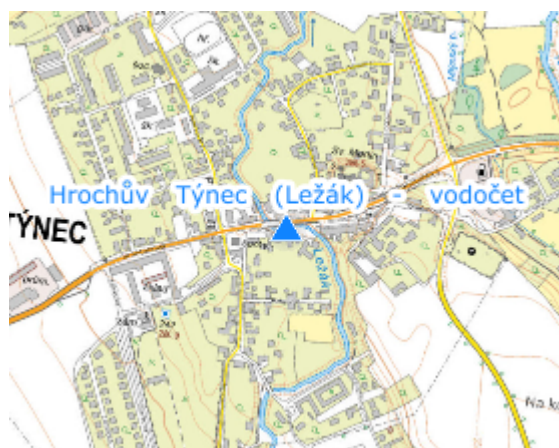


Vodočetná lať místa vizuální kontroly, je umístěna na silničním mostu v centru města, nedaleko Městského úřadu. Profil monitoruje hlídková služba města a předává informace povodňové komisi.


**Číslo hydrologického pořadí: 1-03-03-098**

**Provozovatel stanice: Město Hrochův Týnec**

**Poznámka:**



### Stupně povodňové aktivity (cm)

I.SPA	bdělost		100
II.SPA	pohotovost		150
III.SPA	ohrožení		180

### Četnost hlášení SPA

I.SPA	1x denně
II.SPA	4x denně
III.SPA	3 hod hlášení

**Vodočetná lať: ANO**

**Přenos dat: NE**

**SMS: NE**

**Centrum automatického sběru dat: profil neumožňuje přenos dat**