

# EVIDENČNÍ LIST HLÁSNÉHO PROFILU

## HRUŠOVANY U BRNA (ŠATAVA)

KATEGORIE:

**C**

**Tok:** Šatava  
**Stanice:** Hrušovany u Brna (Šatava)  
**GPS:** 49.0427799°N, 16.5952754°E  
**Obec:** Hrušovany u Brna  
**ORP:** Židlochovice  
**Kraj:** Jihomoravský



Hlásný profil ve formě vodočetné latě se nachází na propustku pod obchvatem obce. Provozovatelem je obec Hrušovany u Brna.

**Číslo hydrologického pořadí:** 4-15-03-1250




**Provozovatel stanice:** Obec Hrušovany u Brna

### Poznámka:

Hlásný profil není vybaven automatickým přenosem dat.



### Stupně povodňové aktivity (cm)

I.SPA	bdělost		90
II.SPA	pohotovost		110
III.SPA	ohrožení		130

### Četnost hlášení SPA

I.SPA	min. 1x denně
II.SPA	min. 2x denně
III.SPA	min. 3x denně

**Vodočetná lať:** ANO

**Přenos dat:** NE

**SMS:** NE