

EVIDENČNÍ LIST HLÁSNÉHO PROFILU

HRZÍN (PLESNÁ)

KATEGORIE:

C

Tok: Plesná
Stanice: Hrzín (Plesná)
GPS: 50.202853°N, 12.429463°E
Obec: Nový Kostel
ORP: Cheb
Kraj: Karlovarský



Hlásný profil kat. C je umístěn v obci Nový Kostel v osadě Hrzín na mostě silnice č. II/213. Na mostní konstrukci se nachází vodočetná lať, na které jsou vyznačeny jednotlivé SPA. Správcem hlásného profilu je obec Nový Kostel.




Číslo hydrologického pořadí: 1-13-01-045

Provozovatel stanice: Obec Nový Kostel

Poznámka:



Stupně povodňové aktivity (cm)

I.SPA	bdělost		75
II.SPA	pohotovost		95
III.SPA	ohrožení		120

Četnost hlášení SPA

I.SPA	min. 1x denně
II.SPA	min. 2x denně
III.SPA	min. 3x denně

Vodočetná lať: ANO

Přenos dat: NE

SMS: NE

export evidenčního listu: 22.11.2024 17:48

Veškerá uváděná data jsou bez právní záruky.