

EVIDENČNÍ LIST HLÁSNÉHO PROFILU

HULÍN (RUSAVA)

KATEGORIE:

C

Tok: Rusava
Stanice: Hulín (Rusava)
GPS: 49.31564°N, 17.46906°E
Obec: Hulín
ORP: Kroměříž
Kraj: Zlínský



Vodočetná lať města Hulín se nachází na zdi silničního mostu č. 55-019 přes Rusavu v jejím 6,36 ř. km. Lať je ve správě města Hulín. Kóty stupňů povodňové aktivity v (n m. m.) jsou následující: 1. SPA 190,45 n m. m.; 2. SPA 190,95 n m. m.; 3. SPA 191,45 n m. m. Stupně povodňové aktivity se nachází pod hranou mostu v: 1. SPA 1,7 m; 2. SPA 1,2 m; 3. SPA 0,7 m.




Číslo hydrologického pořadí: 4-12-02-1320-0-00

Provozovatel stanice: Město Hulín

Poznámka:



Stupně povodňové aktivity (cm)

I.SPA	bdělost		85
II.SPA	pohotovost		110
III.SPA	ohrožení		130

Četnost hlášení SPA

I.SPA	2x denně
II.SPA	4x denně
III.SPA	3 hod hlášení

Vodočetná lať: ANO

Přenos dat: NE

SMS: NE

export evidenčního listu: 22.11.2024 18:10

Veškerá uváděná data jsou bez právní záruky.