

# EVIDENČNÍ LIST HLÁSNÉHO PROFILU

## HUSTOPEČE NAD BEČVOU (LOUČSKÝ P.)

KATEGORIE:

**C**

**Tok:** Loučský potok  
**Stanice:** Hustopeče nad Bečvou (Loučský p.)  
**GPS:** 49.53403°N, 17.86952°E  
**Obec:** Hustopeče nad Bečvou  
**ORP:** Hranice  
**Kraj:** Olomoucký



Hlásný profil kat. C je umístěn na Loučském potoce na ulici Chmelník a J. V. Choraze pod bytovými domy. Profil monitoruje hlídková služba městyse, hladinoměr automaticky přenáší data a zasílá varovné SMS zprávy předsedovi a místopředsedovi povodňové komise. Provozovatelem hladinoměru je městyš Hustopeče nad Bečvou.

**Číslo hydrologického pořadí: 4-11-02-020**

**Provozovatel stanice: Městyš Hustopeče nad Bečvou**

**Příjemci varovných SMS zpráv:**




starostka městyse, předsedkyně PK

tajemník úřadu, místopředseda PK

**Poznámka:**



### Stupně povodňové aktivity (cm)

I.SPA	bdělost		40
II.SPA	pohotovost		80
III.SPA	ohrožení		120

### Četnost hlášení SPA

I.SPA	min. 1x denně
II.SPA	min. 2x denně
III.SPA	min. 1x/3 hodiny

**Vodočetná lať: NE**

**Přenos dat: ANO**

**SMS: ANO**

**Centrum automatického sběru dat: <http://www.hladiny.cz>**

**Naměřená data jsou dostupná na: <https://hladiny.cz/hladiny/index.php?ca=50&cs=20254>**

export evidenčního listu: 05.04.2025 03:45

Veškerá uváděná data jsou bez právní záruky.