

# EVIDENČNÍ LIST HLÁSNÉHO PROFILU

## HUTISKO-SOLANEC (SOLANECKÝ POTOK)

KATEGORIE:

**C**

**Tok:** Solanecký potok  
**Stanice:** Hutisko-Solanec (Solanecký potok)  
**GPS:** 49.40756°N, 18.23550°E  
**Obec:** Hutisko-Solanec  
**ORP:** Rožnov pod Radhoštěm  
**Kraj:** Zlínský



Hladinoměr kat. C na Solaneckém potoce v obci Hutisko-Solanec je umístěn na hospodářském mostu při silnici na Soláň. Profil monitoruje hlídková služba obce, dále je profil vybaven automatickým přenosem dat s možností zaslání varovných sms zpráv. Obec varuje Prostřední Bečvu, Dolní Bečvu a Vigantice. Provozovatelem je obec Hutisko-Solanec.

**Číslo hydrologického pořadí: 4-11-01-101**

**Provozovatel stanice: Obec Hutisko-Solanec**




**Příjemci varovných SMS zpráv:**

Vladimír Petružela, Ing.      předseda povodňové komise  
Petr Malěř                      místopředseda povodňové komise

**Poznámka:**



### Stupně povodňové aktivity (cm)

I.SPA	bdělost		80
II.SPA	pohotovost		130
III.SPA	ohrožení		170

### Četnost hlášení SPA

I.SPA	1 x denně
II.SPA	4 x denně
III.SPA	3 hodinové hlášení

**Vodočetná lať: NE**

**Přenos dat: ANO**

**SMS: ANO**

**Centrum automatického sběru dat: <http://www.hladiny.cz>**

**Naměřená data jsou dostupná na: <https://hladiny.cz/hladiny/index.php?ca=54&cs=20333>**

export evidenčního listu: 11.04.2025 22:26

Veškerá uváděná data jsou bez právní záruky.