

# EVIDENČNÍ LIST HLÁSNÉHO PROFILU

## JAKUBČOVICE NAD ODROU (ODRA)

KATEGORIE:

**C**

**Tok:** Odra  
**Stanice:** Jakubčovice nad Odrou (Odra)  
**GPS:** 49.69645°N, 17.78361°E  
**Obec:** Jakubčovice nad Odrou  
**ORP:** Odry  
**Kraj:** Moravskoslezský

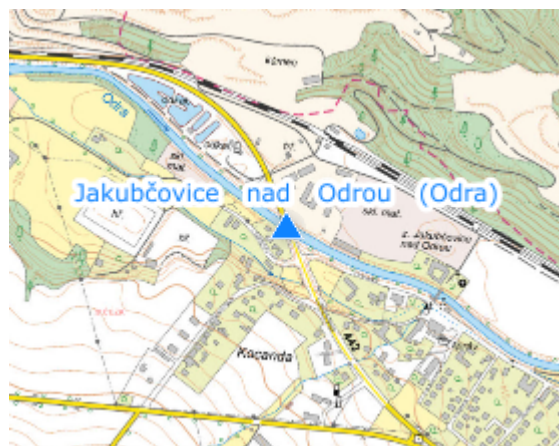


Hlásný profil kat. C se nachází v severozápadní části obce na mostě silnice č. II/442. Profil nemá automatické čidlo, SPA jsou barevně vyznačeny na pilíři mostní konstrukce - měření probíhá od spodní hrany mostovky. Provozovatelem je obec Jakubčovice nad Odrou.




**Číslo hydrologického pořadí: 2-01-01-0402-0-00**

**Provozovatel stanice: Obec Jakubčovice nad Odrou**

**Poznámka:**



### Stupně povodňové aktivity (cm)

|         |            |   |     |
|---------|------------|---|-----|
| I.SPA   | bdělost    |  | 173 |
| II.SPA  | pohotovost |  | 141 |
| III.SPA | ohrožení   |  | 68  |

### Četnost hlášení SPA

|         |               |
|---------|---------------|
| I.SPA   | min. 1x denně |
| II.SPA  | min. 2x denně |
| III.SPA | min. 3x denně |

**Vodočetná lať: NE**

**Přenos dat: NE**

**SMS: NE**

export evidenčního listu: 22.11.2024 18:49

Veškerá uváděná data jsou bez právní záruky.