

# EVIDENČNÍ LIST HLÁSNÉHO PROFILU

## JANOV (HÁJSKÝ POTOK)

KATEGORIE:

**C**

**Tok:** Hájský p.  
**Stanice:** Janov (Hájský potok)  
**GPS:** 50.33347°N, 16.24896°E  
**Obec:** Janov  
**ORP:** Dobruška  
**Kraj:** Královéhradecký



Hlásný profil kat. C se nachází u propustky silnice III/3103 u čp. 26 přes Hájský potok. SPA jsou určovány buď výškou hladiny (30 - 35 - 50 cm) nebo vzdáleností od povrchu vozovky (120 - 115 - 100 cm).




**Číslo hydrologického pořadí: 1-01-03-0500-0-00**

**Provozovatel stanice: Obec Janov**

**Poznámka:**



### Stupně povodňové aktivity (cm)

I.SPA	bdělost		30
II.SPA	pohotovost		35
III.SPA	ohrožení		50

### Četnost hlášení SPA

I.SPA	1x denně
II.SPA	4x denně
III.SPA	3h hlášení

**Vodočetná lať: NE**

**Přenos dat: NE**

**SMS: NE**

export evidenčního listu: 05.04.2025 03:59

Veškerá uváděná data jsou bez právní záruky.