

EVIDENČNÍ LIST HLÁSNÉHO PROFILU

JANOVICE (BYSTRÝ P.)

KATEGORIE:

C

Tok: Bystrý p.
Stanice: Janovice (Bystrý p.)
GPS: 49.59531°N, 18.41422°E
Obec: Janovice
ORP: Frýdlant nad Ostravicí
Kraj: Moravskoslezský



Hlásný profil kat. C provozovaný obcí Janovice je umístěn na mostu u č. p. 290 v místní části Bystré. Stanice je vybavena automatickým přenosem dat a metrovou vodočetnou laťí. V případě dosažení SPA zasílá varovné SMS zprávy.




Číslo hydrologického pořadí: 2-03-01-028

Provozovatel stanice: obec Janovice

Poznámka:



Stupně povodňové aktivity (cm)

I.SPA	bdělost		110
II.SPA	pohotovost		140
III.SPA	ohrožení		180

Četnost hlášení SPA

I.SPA	min 1x denně
II.SPA	min 2x denně
III.SPA	min. 3x denně

Vodočetná lať: ANO

Přenos dat: ANO

SMS: ANO

Centrum automatického sběru dat: <http://hladiny.cz>

Naměřená data jsou dostupná na: <https://hladiny.cz/cz/#lvs#graph#50389#H-Bystre>