

EVIDENČNÍ LIST HLÁSNÉHO PROFILU

JANOVICE (ŘÍČKA)

KATEGORIE:

C

Tok: Říčka
Stanice: Janovice (Říčka)
GPS: 49.61723°N, 18.41417°E
Obec: Janovice
ORP: Frýdlant nad Ostravicí
Kraj: Moravskoslezský



Hladinoměrné čidlo kat. C se nachází u domu s č. p. 62 v obci Janovice. Provozovatelem stanice je obec Janovice. Profil je vybaven automatickým přenosem dat a dvoumetrovou vodočetnou lať.




Číslo hydrologického pořadí: 2-03-01-029

Provozovatel stanice: Obec Janovice

Poznámka:



Stupně povodňové aktivity (cm)

I.SPA	bdělost		80
II.SPA	pohotovost		100
III.SPA	ohrožení		120

Četnost hlášení SPA

I.SPA	min 1x denně
II.SPA	min 2x denně
III.SPA	min. 3x denně

Vodočetná lať: ANO

Přenos dat: ANO

SMS: ANO

Centrum automatického sběru dat: <http://hladiny.cz/>

Naměřená data jsou dostupná na: <https://hladiny.cz/cz/#lvs#graph#50387#H-Janovice>