

EVIDENČNÍ LIST HLÁSNÉHO PROFILU

JASENICE (JASENICKÝ P.)

KATEGORIE:

C

Tok: Jasenický potok
Stanice: Jasenice (Jasenický p.)
GPS: 49.519246°N, 17.969691°E
Obec: Lešná
ORP: Valašské Meziříčí
Kraj: Zlínský kraj

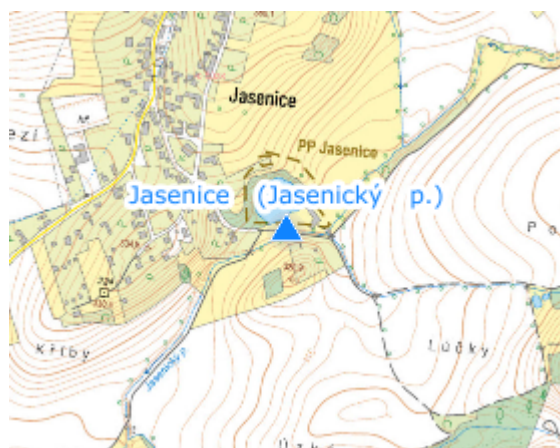


Jasenice_H Na mostu vedle obce u lomu, ř. km 3,620




Číslo hydrologického pořadí: 4-11-02-0061-0-00

Provozovatel stanice:

Poznámka:



Stupně povodňové aktivity (cm)

I.SPA	bdělost		40
II.SPA	pohotovost		80
III.SPA	ohrožení		120

Četnost hlášení SPA

I.SPA	min. 1x denně
II.SPA	min. 2x denně
III.SPA	min. 3x denně

Vodočetná lať: NE

Přenos dat: NE

SMS: NE

Naměřená data jsou dostupná na: <https://www.hladiny.cz/hladiny/index.php?ca=85&cs=23844>

export evidenčního listu: 22.11.2024 11:10

Veškerá uváděná data jsou bez právní záruky.