

# EVIDENČNÍ LIST HLÁSNÉHO PROFILU

## JASENNÁ (JASENKA)

KATEGORIE:

**C**

**Tok:** Jasénka  
**Stanice:** Jasenná (Jasenka)  
**GPS:** 49.2563433°N, 17.8959331°E  
**Obec:** Jasenná  
**ORP:** Vizovice  
**Kraj:** Zlínský



Hlásný profil kat. C je umístěn na lávce u Pálenice, poblíž objektu č. p. 303. Je znázorněn značkami na lávce. SPA jsou měřeny od spodní hrany konstrukce lávky. Provozovatelem hladinoměru je obec Jasenná.




**Číslo hydrologického pořadí: 4-13-01-0160-0-00**

**Provozovatel stanice: Obec Jasenná**

**Poznámka:**



### Stupně povodňové aktivity (cm)

I.SPA	bdělost		55
II.SPA	pohotovost		35
III.SPA	ohrožení		15

### Četnost hlášení SPA

I.SPA	min. 1x denně
II.SPA	min. 2x denně
III.SPA	min. 3x denně

**Vodočetná lať: NE**

**Přenos dat: NE**

**SMS: NE**

export evidenčního listu: 22.11.2024 17:12

Veškerá uváděná data jsou bez právní záruky.