

EVIDENČNÍ LIST HLÁSNÉHO PROFILU

JASENNÁ (LUTONINKA)

KATEGORIE:

C

Tok: Lutoninka
Stanice: Jasenná (Lutoninka)
GPS: 49.2494136°N, 17.8981731°E
Obec: Jasenná
ORP: Vizovice
Kraj: Zlínský



Hlásný profil kat. C je umístěn na hospodářském vjezdu u objektu č. p. 75. Je znázorněn značkami na konstrukci mostu. SPA jsou měřeny od spodní hrany konstrukce mostu. Provozovatelem hladinoměru je obec Jasenná.




Číslo hydrologického pořadí: 4-13-01-0160-0-00

Provozovatel stanice: Obec Jasenná

Poznámka:



Stupně povodňové aktivity (cm)

I.SPA	bdělost		70
II.SPA	pohotovost		50
III.SPA	ohrožení		30

Četnost hlášení SPA

I.SPA	min. 1x denně
II.SPA	min. 2x denně
III.SPA	min. 3x denně

Vodočetná lať: NE

Přenos dat: NE

SMS: NE