

EVIDENČNÍ LIST HLÁSNÉHO PROFILU

JAVORNÍK (HRUBÝ POTOK)

KATEGORIE:

C

Tok: Hrubý potok - LP Veličky v km 28,7
Stanice: Javorník (Hrubý potok)
GPS: 48.8574114°N, 17.5358430°E
Obec: Javorník
ORP: Veselí nad Moravou
Kraj: Jihomoravský



Vodoměrná stanice se nachází na mostku přes Hrubý potok - LP Veličky v km 28,7 cca 2,5 km na jih od obce Velká nad Veličkou. Vodoměrná stanice je složena z ultrazvukové sondy a vodočetné latě.

Číslo hydrologického pořadí: 4-13-02-0380




Provozovatel stanice: Obec Velká nad Veličkou

Poznámka:

Platnost SPA pro úsek toku: od hlásného profilu po soutok s Jamným potokem



Stupně povodňové aktivity (cm)

I.SPA	bdělost		70
II.SPA	pohotovost		105
III.SPA	ohrožení		145

Četnost hlášení SPA

I.SPA	30 min
II.SPA	30 min
III.SPA	30 min

Vodočetná lať: ANO

Přenos dat: ANO

SMS: ANO

Centrum automatického sběru dat: <http://hladiny.cz/>

Naměřená data jsou dostupná na: <https://hladiny.cz/cz/#lvs#graph#50356#H-Javornik>