

# EVIDENČNÍ LIST HLÁSNÉHO PROFILU

## JEŘIŠNO (DOUBRAVA)

KATEGORIE:

**C**

**Tok:** Doubrava  
**Stanice:** Jeřišno (Doubrava)  
**GPS:** 49.789932°N, 15.639691°E  
**Obec:** Jeřišno  
**ORP:** Chotěboř  
**Kraj:** Vysočina

HL\_Jerisno, konstrukce na mostu řeky Doubravy.




Číslo hydrologického pořadí:

Provozovatel stanice: **obec Jeřišno**

Poznámka:



### Stupně povodňové aktivity (cm)

I.SPA	bdělost		100
II.SPA	pohotovost		140
III.SPA	ohrožení		180

### Četnost hlášení SPA

I.SPA	6
II.SPA	6
III.SPA	6

Vodočetná lať: **ANO**

Přenos dat: **NE**

SMS: **NE**

Naměřená data jsou dostupná na: <https://cidla.mopos.cz/regions/9/>

export evidenčního listu: 22.11.2024 18:38

Veškerá uváděná data jsou bez právní záruky.