

EVIDENČNÍ LIST HLÁSNÉHO PROFILU

JEŽOV-MOST NA MÍSTNÍ KOMUNIKACI (HRUŠKOVICE)

KATEGORIE:

C

Tok: Hruškovice
Stanice: Ježov-most na místní komunikaci (Hruškovice)
GPS: 49.02937°N, 17.21122°E
Obec: Ježov
ORP: Kyjov
Kraj: Jihomoravský



Hlásný profil kategorie C je umístěn na mostku přes vodní tok Hruškovice, který se nachází v severní části katastrálního území Ježov a je v provozování obce Ježov. Hlásný profil je složen pouze z vyznačených SPA.




Číslo hydrologického pořadí: 4-17-01-090

Provozovatel stanice: Obec Ježov

Poznámka:



Stupně povodňové aktivity (cm)

I.SPA	bdělost		40
II.SPA	pohotovost		55
III.SPA	ohrožení		75

Četnost hlášení SPA

I.SPA	1x denně
II.SPA	4x denně
III.SPA	3-hodinové hlášení

Vodočetná lať: NE

Přenos dat: NE

SMS: NE