


EVIDENČNÍ LIST HLÁSNÉHO PROFILU

JINCE - KOUPALIŠTĚ (OHRAZENICKÝ POTOK)

KATEGORIE:

C

Tok: Ohrazenický potok
Stanice: Jince - koupaliště (Ohrazenický potok)
GPS: 49.4728269°N, 13.5814359°E
Obec: Jince
ORP: Příbram
Kraj: Středočeský

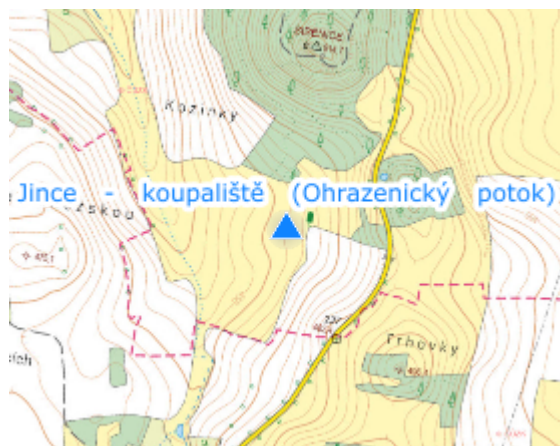


Hladinoměr je umístěn na mostku cesty vedoucí k hřišti a koupališti v obci Jince.




Číslo hydrologického pořadí: **1-11-04-0140**

Provozovatel stanice: **městys Jince**

Poznámka:



Stupně povodňové aktivity (cm)

I.SPA	bdělost		50
II.SPA	pohotovost		70
III.SPA	ohrožení		90

Četnost hlášení SPA

I.SPA	60 min
II.SPA	60 min
III.SPA	60 min

Vodočetná lať: **ANO**

Přenos dat: **ANO**

SMS: **ANO**

Naměřená data jsou dostupná na: <https://www.hladiny.cz/>

export evidenčního listu: 29.10.2024 15:40

Veškerá uváděná data jsou bez právní záruky.