

EVIDENČNÍ LIST HLÁSNÉHO PROFILU

KESTŘANY (BRLOŽSKÝ P.)

KATEGORIE:

C

Tok: Brložský potok
Stanice: Kestřany (Brložský p.)
GPS: 49.2713505°N, 14.0785836°E
Obec: Kestřany
ORP: Písek
Kraj: Jihočeský



Hlásný profil kat. C je umístěn na přemostění Brložského potoku v intravilánu obce Kestřany. Profil je osazen hladinovým čidlem s automatickým přenosem naměřených dat. Vlastníkem a provozovatelem je obec Kestřany.




Číslo hydrologického pořadí: 1-08-02-0800-0-00

Provozovatel stanice: Obec Kestřany

Poznámka:



Stupně povodňové aktivity (cm)

I.SPA	bdělost		60
II.SPA	pohotovost		90
III.SPA	ohrožení		120

Četnost hlášení SPA

I.SPA	min. 1x denně
II.SPA	min. 2x denně
III.SPA	min. 3x denně

Vodočetná lať: ANO

Přenos dat: ANO

SMS: NE

Centrum automatického sběru dat: [web hladiny.cz](http://web.hladiny.cz)

Naměřená data jsou dostupná na: <https://www.hladiny.cz/cz/cs#lvs#graph#50750#H-Kestran>

export evidenčního listu: 25.11.2024 21:47

Veškerá uváděná data jsou bez právní záruky.