

EVIDENČNÍ LIST HLÁSNÉHO PROFILU

KLABAVA POD VD

KATEGORIE:

C

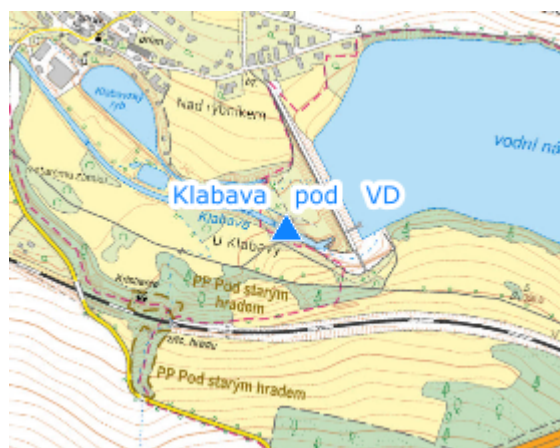
Tok: Klabava
Stanice: Klabava pod VD
GPS: 49.75027°N, 13.54642°E
Obec: Klabava
ORP: Rokycany
Kraj: Plzeňský

Hlásný profil kat. C je umístěn pod vodním dílem Klabava. Provozovatelem hladinoměru je Povodí Vltavy, státní podnik.




Číslo hydrologického pořadí: 1-11-01-035

Provozovatel stanice: Povodí Vltavy, státní podnik

Poznámka:



Stupně povodňové aktivity (cm)

I.SPA	bdělost		65
II.SPA	pohotovost		85
III.SPA	ohrožení		105

Četnost hlášení SPA

I.SPA	min. 1x denně
II.SPA	min. 4 x denně
III.SPA	každé 3 hodiny

Vodočetná lať: ANO

Přenos dat: ANO

SMS: NE

Centrum automatického sběru dat: <http://www.pvl.cz/>

Naměřená data jsou dostupná na: <https://www.pvl.cz/portal/SaP/cz/PC/Mereni.aspx?id=KLKB>

export evidenčního listu: 05.04.2025 06:48

Veškerá uváděná data jsou bez právní záruky.