

# EVIDENČNÍ LIST HLÁSNÉHO PROFILU

## KLÁŠTEREC NAD OHŘÍ (KLÁŠTERECKÝ POTOK)

KATEGORIE:

**C**

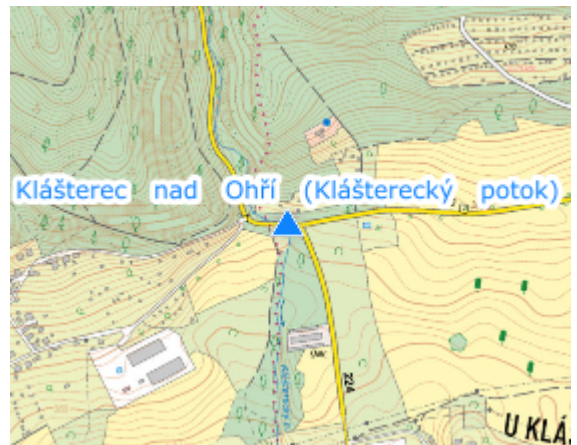
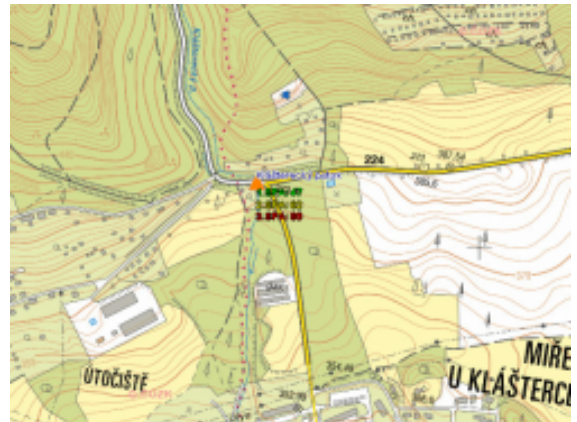
**Tok:** Klášterecký p.  
**Stanice:** Klášterec nad Ohří (Klášterecký potok)  
**GPS:** 50.3994928°N, 13.1790845°E  
**Obec:** Klášterec nad Ohří  
**ORP:** Kadaň  
**Kraj:** Ústecký kraj

Hlásný profil kategorie C bez přenosu dat je umístěn na výtokovém čelu silničního mostu směrem na Petlery. Provozovatelem je město Klášterec nad Ohří.




**Číslo hydrologického pořadí: 1-13-02-1000-0-00**

**Provozovatel stanice: Město Klášterec nad Ohří**

**Poznámka:**



### Stupně povodňové aktivity (cm)

I.SPA	bdělost		47
II.SPA	pohotovost		62
III.SPA	ohrožení		85

### Četnost hlášení SPA

I.SPA	min. 1x denně
II.SPA	min. 2x denně
III.SPA	min. 3x denně

**Vodočetná lať: NE**

**Přenos dat: NE**

**SMS: NE**

export evidenčního listu: 22.11.2024 16:48

Veškerá uváděná data jsou bez právní záruky.