

# EVIDENČNÍ LIST HLÁSNÉHO PROFILU

## KLÁŠTEREC NAD OHŘÍ (OHŘE)

KATEGORIE:

# B

**Tok:** Ohře  
**Stanice:** Klášterec nad Ohří (Ohře)  
**GPS:** 50.38335°N, 13.17789°E  
**Obec:** Klášterec nad Ohří  
**ORP:** Kadaň  
**Kraj:** Ústecký

Hlásný profil kategorie B Klášterec nad Ohří (Ohře) se nachází na pravém břehu vodní toku Ohře na jezu u Klášterce. Hlásný profil je zhotoven jako limnigrafická stanice s vodočetnou latí s automatickým přenosem dat. Provozovatelem hlásného profilu je Povodí Ohře, státní podnik.

**Číslo hydrologického pořadí: 1-13-02-104**




**Provozovatel stanice: Povodí Ohře, státní podnik**

**Poznámka:**

Stupně povodňové aktivity jsou v m<sup>3</sup>/s



### Stupně povodňové aktivity (cm)

I.SPA	bdělost		180
II.SPA	pohotovost		350
III.SPA	ohrožení		500

### Četnost hlášení SPA

I.SPA	2x denně
II.SPA	3x denně
III.SPA	3hodinové hlášení

**Vodočetná lat:** ANO

**Přenos dat:** ANO

**SMS:** ANO

**Naměřená data jsou dostupná na:**

<https://sap.poh.cz/portal/SaP/cz/PC/Mereni.aspx?id=2401&oid=2>