

# EVIDENČNÍ LIST HLÁSNÉHO PROFILU

## KLÁŠTEREC NAD OHŘÍ (PODMILESKÝ POTOK)

KATEGORIE:

**C**

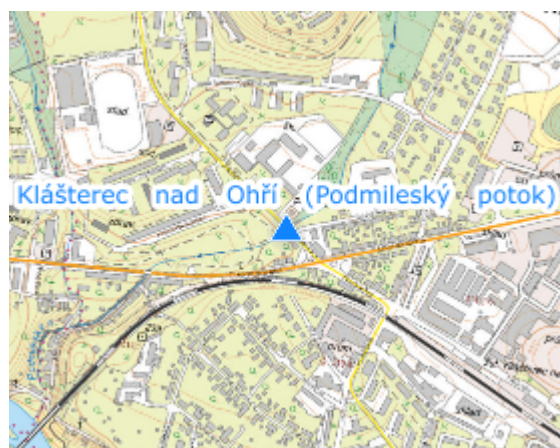
**Tok:** Podmileský potok  
**Stanice:** Klášterec nad Ohří (Podmileský potok)  
**GPS:** 50.3876282°N, 13.1888780°E  
**Obec:** Klášterec nad Ohří  
**ORP:** Kadaň  
**Kraj:** Ústecký kraj

Hlásný profil kategorie C bez přenosu dat je umístěn na návodní straně pravého pilíře silničního mostu na ulici Petléřská. Provozovatelem je město Klášterec nad Ohří.




**Číslo hydrologického pořadí: 1-13-02-0994-0-00**

**Provozovatel stanice: Město Klášterec nad Ohří**

**Poznámka:**



### Stupně povodňové aktivity (cm)

I.SPA	bdělost		60
II.SPA	pohotovost		90
III.SPA	ohrožení		110

### Četnost hlášení SPA

I.SPA	min. 1x denně
II.SPA	min. 2x denně
III.SPA	min. 3x denně

**Vodočetná lať: NE**

**Přenos dat: NE**

**SMS: NE**

export evidenčního listu: 11.04.2025 13:04

Veškerá uváděná data jsou bez právní záruky.