

EVIDENČNÍ LIST HLÁSNÉHO PROFILU

KLIMKOVICE (RAKOVEC)

KATEGORIE:

C

Tok: Rakovec
Stanice: Klimkovice (Rakovec)
GPS: 49.787193°N, 18.134838°E
Obec: Klimkovice
ORP: Ostrava
Kraj: Moravskoslezský

Hlásný profil kat. C se nachází v severovýchodní části intravilánu města Klimkovice na mostě ulice Ostravská. Profil nemá automatické čidlo, stupně jsou barevně značeny na mostovce a měřeny od spodní hrany mostovky. Provozovatelem hladinoměru je město Klimkovice.




Číslo hydrologického pořadí: 2-01-01-1531-0-10

Provozovatel stanice: Město Klimkovice

Poznámka:



Stupně povodňové aktivity (cm)

I.SPA	bdělost		100
II.SPA	pohotovost		80
III.SPA	ohrožení		60

Četnost hlášení SPA

I.SPA	min. 1x denně
II.SPA	min. 2x denně
III.SPA	min. 3x denně

Vodočetná lať: ANO

Přenos dat: NE

SMS: NE

export evidenčního listu: 22.11.2024 12:58

Veškerá uváděná data jsou bez právní záruky.