

EVIDENČNÍ LIST HLÁSNÉHO PROFILU

KOJETÍN 1 - MOST DR. ŠÍLENÉHO (MORAVA)

KATEGORIE:

C

Tok: Morava
Stanice: Kojetín 1 - most Dr. Šíleného (Morava)
GPS: 49.35672°N, 17.31493°E
Obec: Kojetín
ORP: Přerov
Kraj: Olomoucký



Hlásný profil kat. C se nachází v severovýchodní části intravilánu města Kojetín, východně od Kempu Kojetín na mostě Dr. Šíleného. Profil je osazen vodočtetnou laťí a kontroluje jej povodňová komise města Kojetín, která podle stavu na vodočtu rozhoduje mj. o uzavření uzavíratelného propustku na Grechtu. Provozovatelem profilu je město Kojetín.




Číslo hydrologického pořadí: 4-12-01-0748-0-00

Provozovatel stanice: město Kojetín

Poznámka:



Stupně povodňové aktivity (cm)

| | | | |
|---------|------------|---|-----|
| I.SPA | bdělost |  | 360 |
| II.SPA | pohotovost |  | 390 |
| III.SPA | ohrožení |  | 420 |

Četnost hlášení SPA

| | |
|---------|--------------------|
| I.SPA | 1x denně |
| II.SPA | 4x denně |
| III.SPA | 3 hodinové hlášení |

Vodočtetná lať: ANO

Přenos dat: NE

SMS: NE

export evidenčního listu: 22.11.2024 18:34

Veškerá uváděná data jsou bez právní záruky.