

EVIDENČNÍ LIST HLÁSNÉHO PROFILU

KOMŇA (KOMÉNKA)

KATEGORIE:

C

Tok: Koménka
Stanice: Komňa (Koménka)
GPS: 48.99069°N, 17.79710°E
Obec: Komňa
ORP: Uherský Brod
Kraj: Zlínský

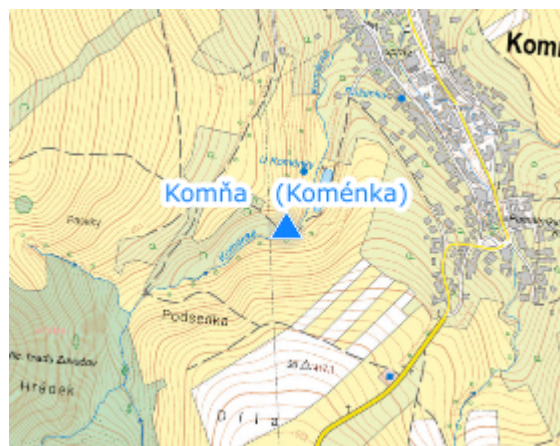


Hlásný profil kategorie C ve správě obce Komňa je instalován v rámci projektu Protipovodňová opatření obce Komňa. Profil se nachází na vodním toku Koménka nad Hasičskou nádrží (východně od intravilánu obce). Hlásný profil obsahuje ultrazvukové hladinoměrné čidlo a vodočetnou lať.




Číslo hydrologického pořadí: 4-13-01-089

Provozovatel stanice: obec Komňa

Poznámka:



Stupně povodňové aktivity (cm)

I.SPA	bdělost		30
II.SPA	pohotovost		50
III.SPA	ohrožení		70

Četnost hlášení SPA

I.SPA	min. 1x denně
II.SPA	min. 2x denně
III.SPA	min. 3x denně

Vodočetná lať: ANO

Přenos dat: ANO

SMS: ANO

Naměřená data jsou dostupná na: <https://www.hladiny.cz/cz/#lvs#graph#50503#H-Komna>

export evidenčního listu: 22.11.2024 18:27

Veškerá uváděná data jsou bez právní záruky.